

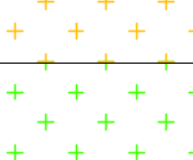
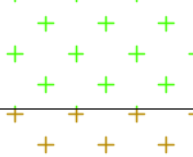
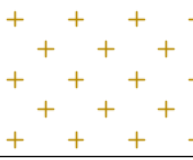


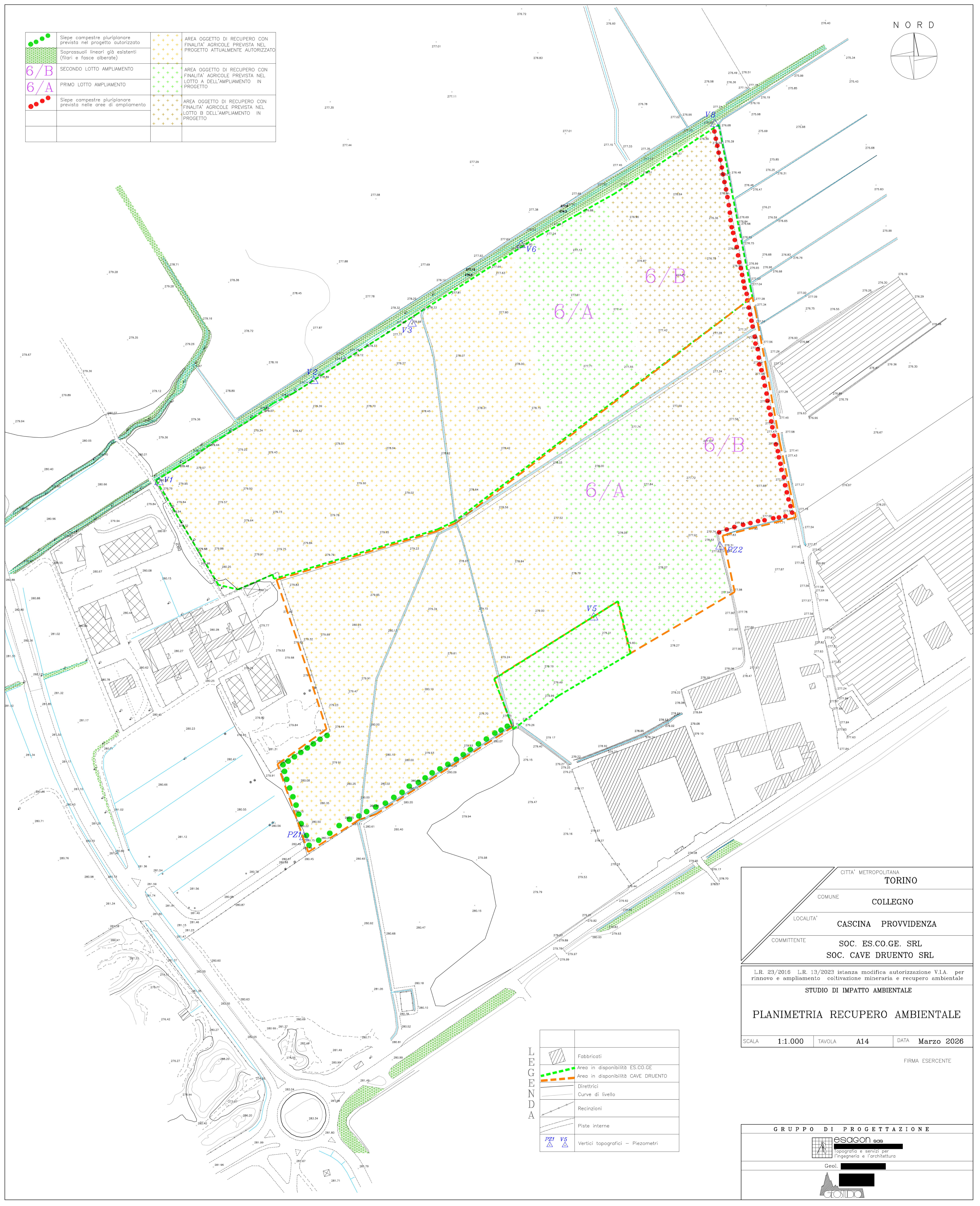

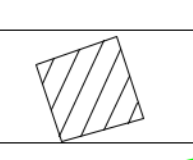



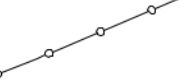
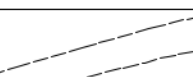
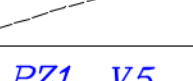
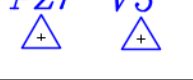
	Siepe campestre pluripianare prevista nel progetto autorizzato		AREA OGGETTO DI RECUPERO CON FINALITA' AGRICOLE PREVISTA NEL PROGETTO ATTUALMENTE AUTORIZZATO
	Soprasuoli lineari già esistenti (filari e fasce alberate)		
6/B	SECONDO LOTTO AMPLIAMENTO		AREA OGGETTO DI RECUPERO CON FINALITA' AGRICOLE PREVISTA NEL LOTTO A DELL'AMPLIAMENTO IN PROGETTO
6/A	PRIMO LOTTO AMPLIAMENTO		AREA OGGETTO DI RECUPERO CON FINALITA' AGRICOLE PREVISTA NEL LOTTO B DELL'AMPLIAMENTO IN PROGETTO
	Siepe campestre pluripianare prevista nelle aree di ampliamento		



	Fabbricati
	Area in disponibilità ES.CO.GE
	Area in disponibilità CAVE DRUENTO
	Direttrici
	Curve di livello
	Recinzioni
	Piste interne
	Vertici topografici – Piezometri

CITTA' METROPOLITANA	TORINO
COMUNE	COLLEGNO
LOCALITA'	CASCINA PROVVIDENZA
COMMITTENTE	SOC. ES.CO.GE. SRL SOC. CAVE DRUENTO SRL

L.R. 23/2016 L.R. 13/2023 istanza modifica autorizzazione V.I.A. per rinnovo e ampliamento coltivazione mineraria e recupero ambientale

STUDIO DI IMPATTO AMBIENTALE

PLANIMETRIA RECUPERO AMBIENTALE

SCALA	1:1.000	TAVOLA	A14	DATA	Marzo 2026
-------	---------	--------	-----	------	------------

FIRMA ESERCENTE

GRUPPO DI PROGETTAZIONE	
	esagon sas Geografici e servizi per l'ingegneria e l'architettura
Geol.	
	